

TOP 15_1

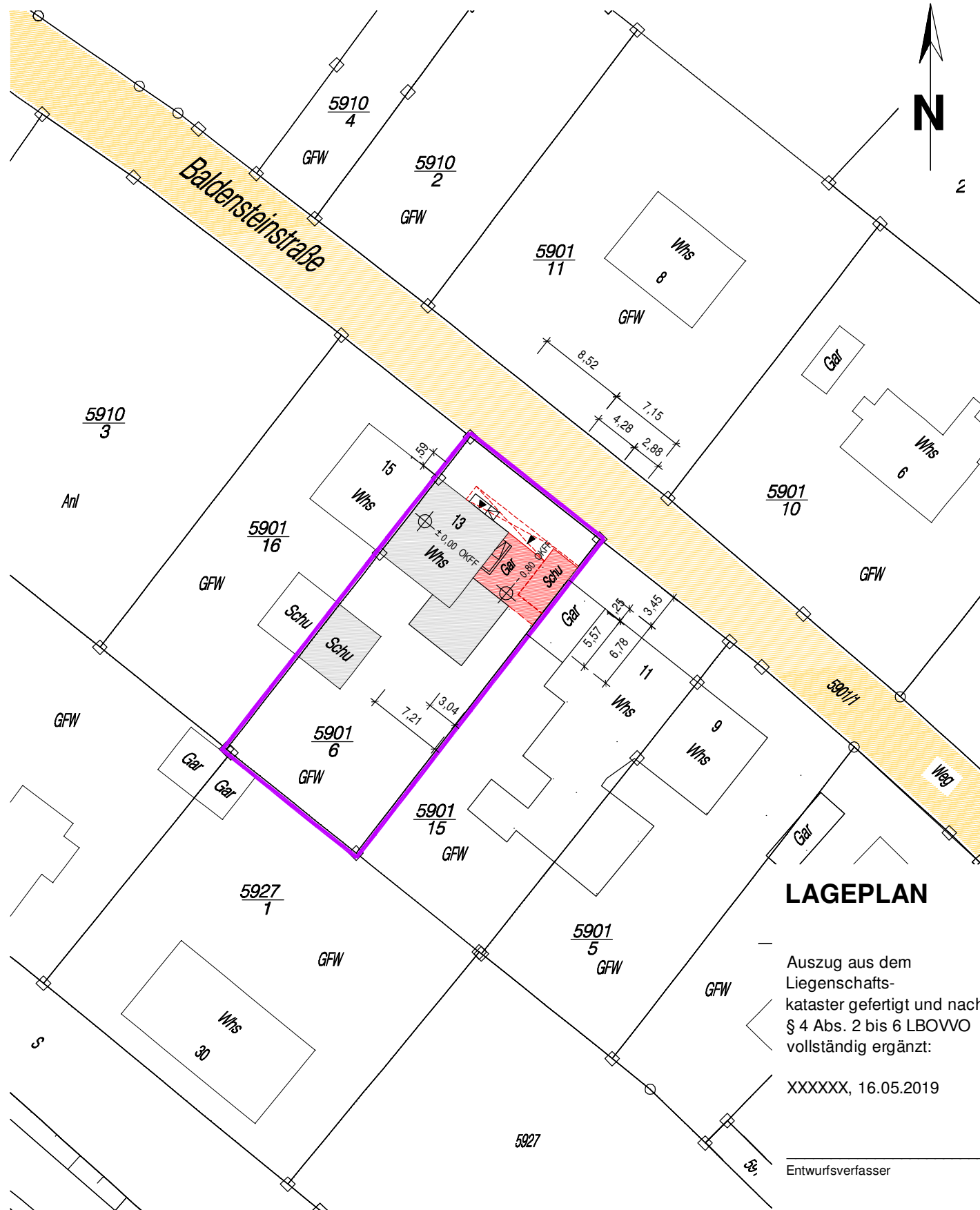
Bauanträge im Geltungsbereich eines Bebauungsplans

GR 02.07.2019

Stand bis 24.06.2019

		Flst.Nr.	
a) Neubau Carport mit Geräteschuppen	Baldensteinstr. 13	5901/6	Befreiungen: - Überschreitung Baugrenze im Norden und Osten - abweichende Dachform: Flachdach statt Satteldach - Begrünung des Flachdachs '=> Bpl. Von 17.01.1997 Bunzhäusle
b) Nutzungsänderung EG zu Praxis/ Trainingsfläche	Poststr. 35	330/1	-> keine Befreiung erforderlich, daher Einvernehmen gem. Legitimation GR 14.05.19 bereits erteilt nur Bekanntgabe

nach dem 24.06.2019 eingegangene Bauanträge



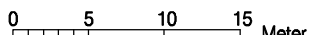
LAGEPLAN

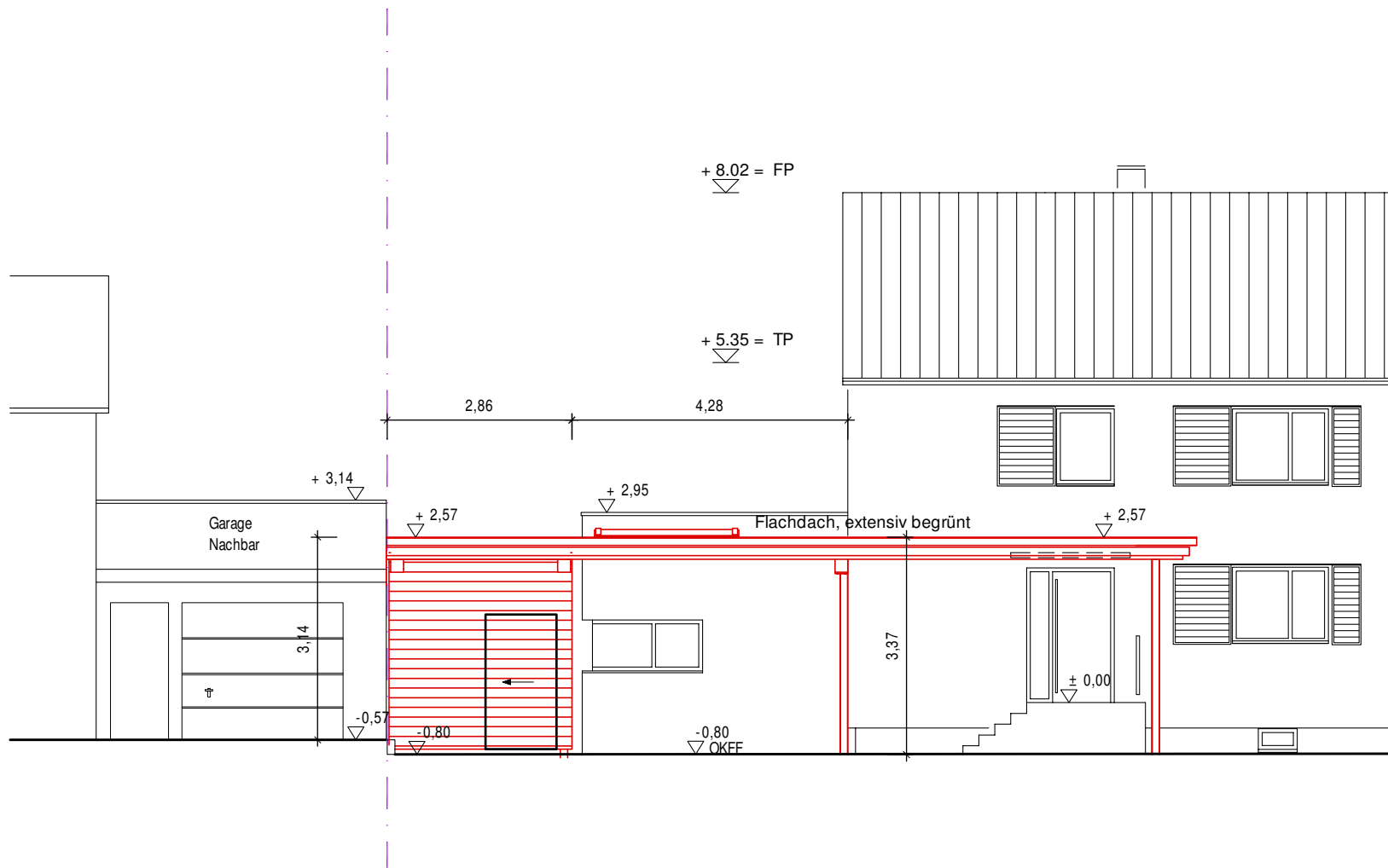
Auszug aus dem Liegenschaftskataster gefertigt und nach § 4 Abs. 2 bis 6 LBOVO vollständig ergänzt:

XXXXXX, 16.05.2019

Entwurfsverfasser

Maßstab 1 : 500





ANSICHT NORDOSTEN

BAUANTRAG

BAUVORHABEN

Neubau eines Carports mit
Geräteschuppen.
Baldesteinstraße 13
79423 Heitersheim

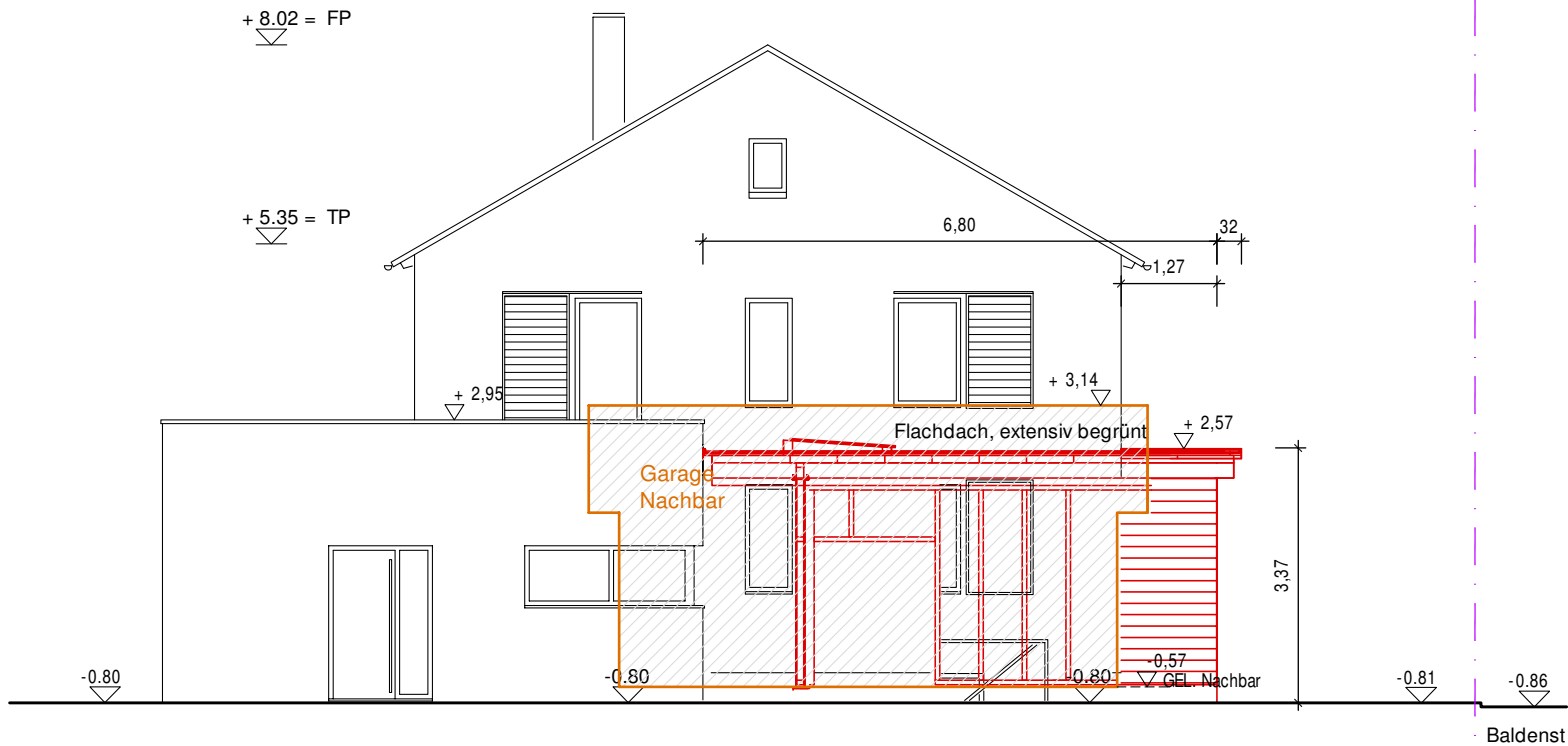
GEMARKUNG

Heitersheim
Flst.Nr.: 5901/ 6

Dargestellt:

ANSICHT

Datum: 16.05.2019	Maßstab: 1 : 100
DIN A4	Blatt-Nr.: E1



ANSICHT SÜDOSTEN (NACHBARANSICHT)

BAUANTRAG

BAUVORHABEN

Neubau eines Carports mit
Geräteschuppen.
Baldensteinstraße 13
79423 Heitersheim

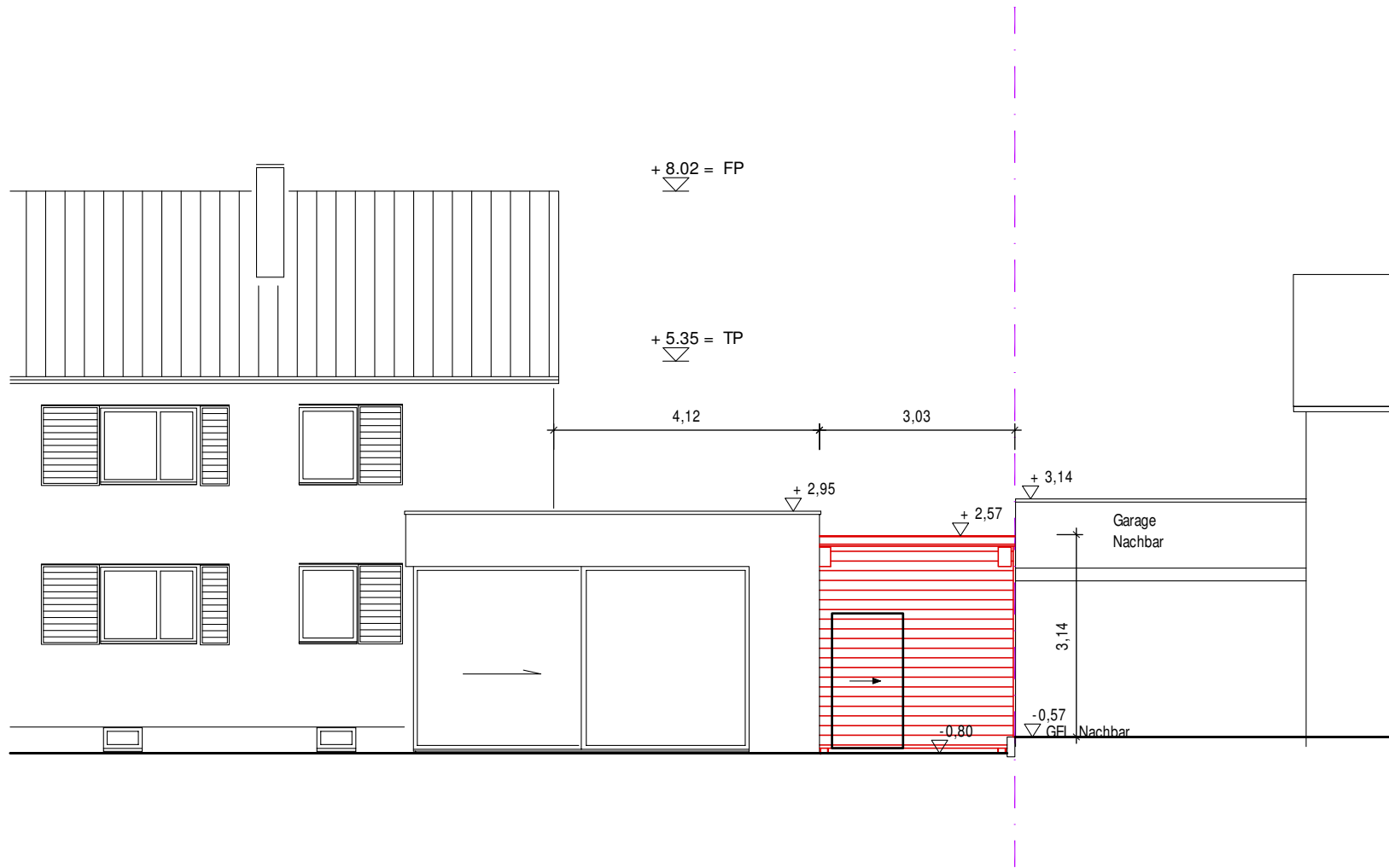
GEMARKUNG

Heitersheim
Flst.Nr.: 5901/ 6

Dargestellt:

ANSICHT

Datum: 16.05.2019	Maßstab: 1 : 100
DIN A4	Blatt-Nr.: E1



ANSICHT SÜDWESTEN

BAUANTRAG

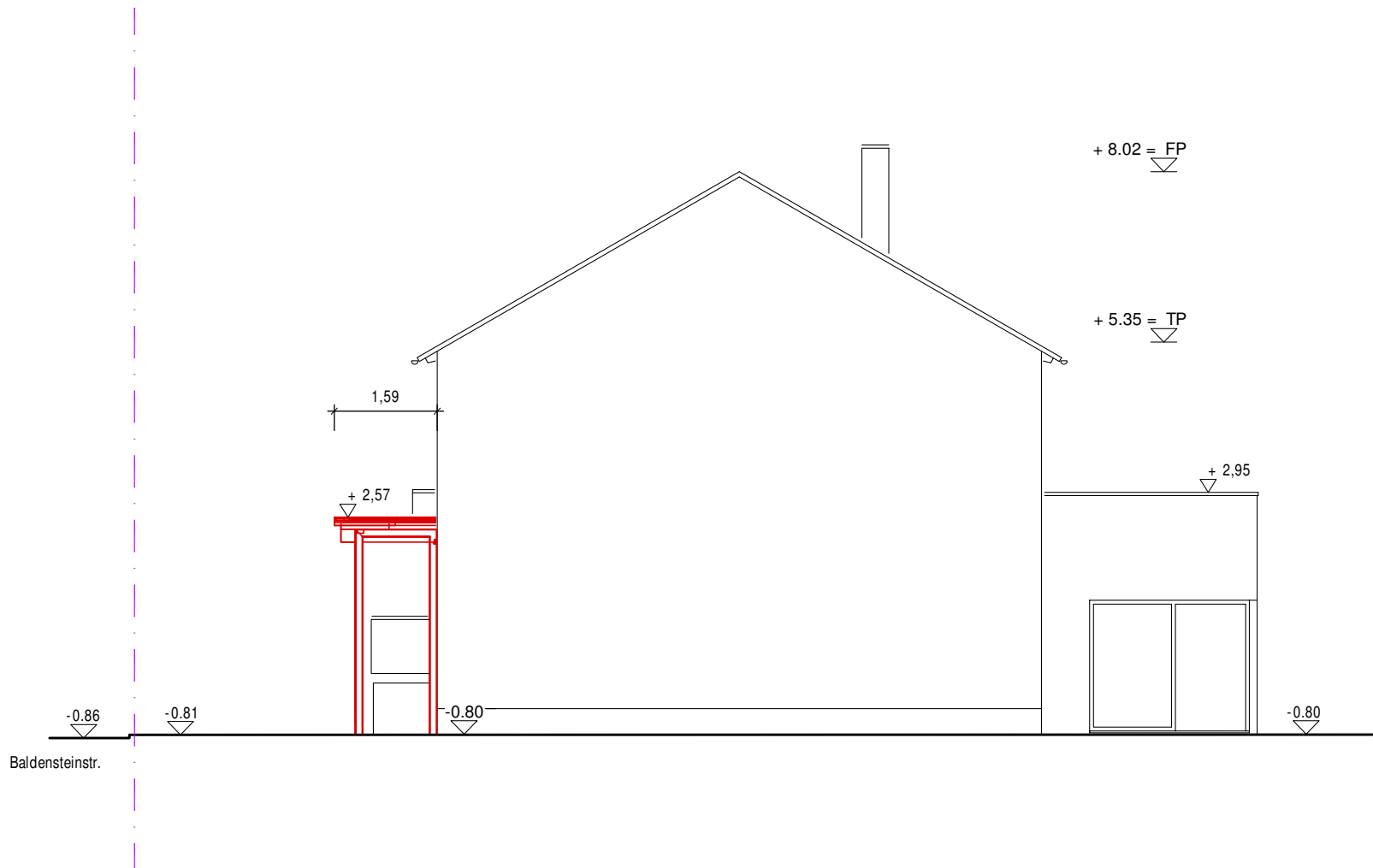
BAUVORHABEN
 Neubau eines Carports mit
 Geräteschuppen.
 Baldensteinstraße 13
 79423 Heitersheim

GEMARKUNG
 Heitersheim
 Flst.Nr.: 5901/ 6

Dargestellt: _____

ANSICHT

Datum: 16.05.2019	Maßstab: 1 : 100
DIN A4	Blatt-Nr.: E1



ANSICHT NORDWESTEN

BAUANTRAG

BAUVORHABEN

Neubau eines Carports mit
Geräteschuppen.
Baldensteinstraße 13
79423 Heitersheim

GEMARKUNG

Heitersheim
Flst.Nr.: 5901/ 6

Dargestellt:

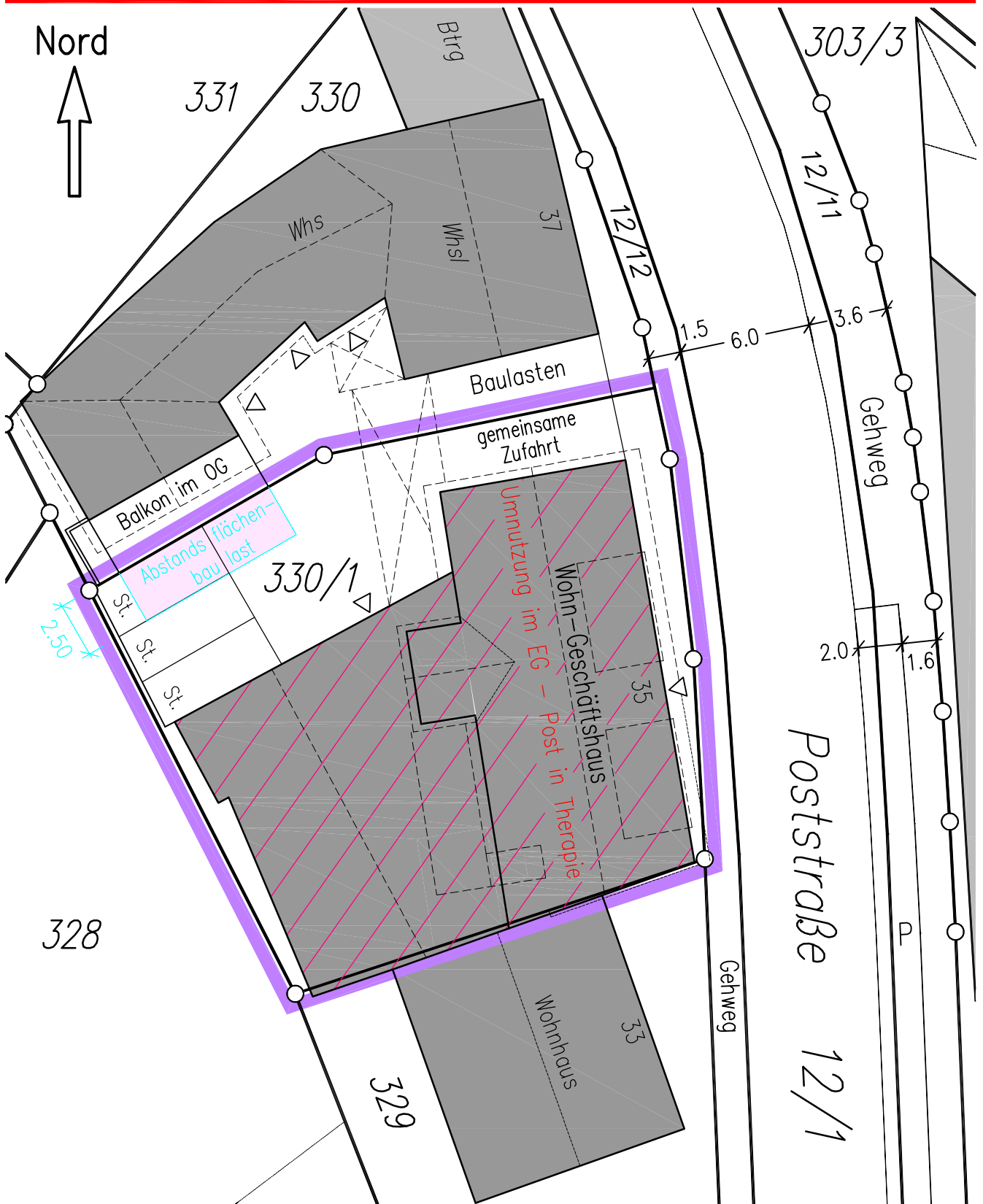
ANSICHT

Datum: 16.05.2019	Maßstab: 1 : 100
DIN A4	Blatt-Nr.: E1

Landkreis Breisgau-Hochschwarzwald
Stadt Heitersheim
Gemarkung Heitersheim
Flurstück Nr. 330/1

Baurechtliche Beurteilung
nach § 34 BauGB

Lageplan 1 : 250
Zeichnerischer Teil
zum Bauantrag (§ 4 LBOVVO)
Nutzungsänderung im Erdgeschoß
Ehemalige Poststelle zu Therapiepraxis

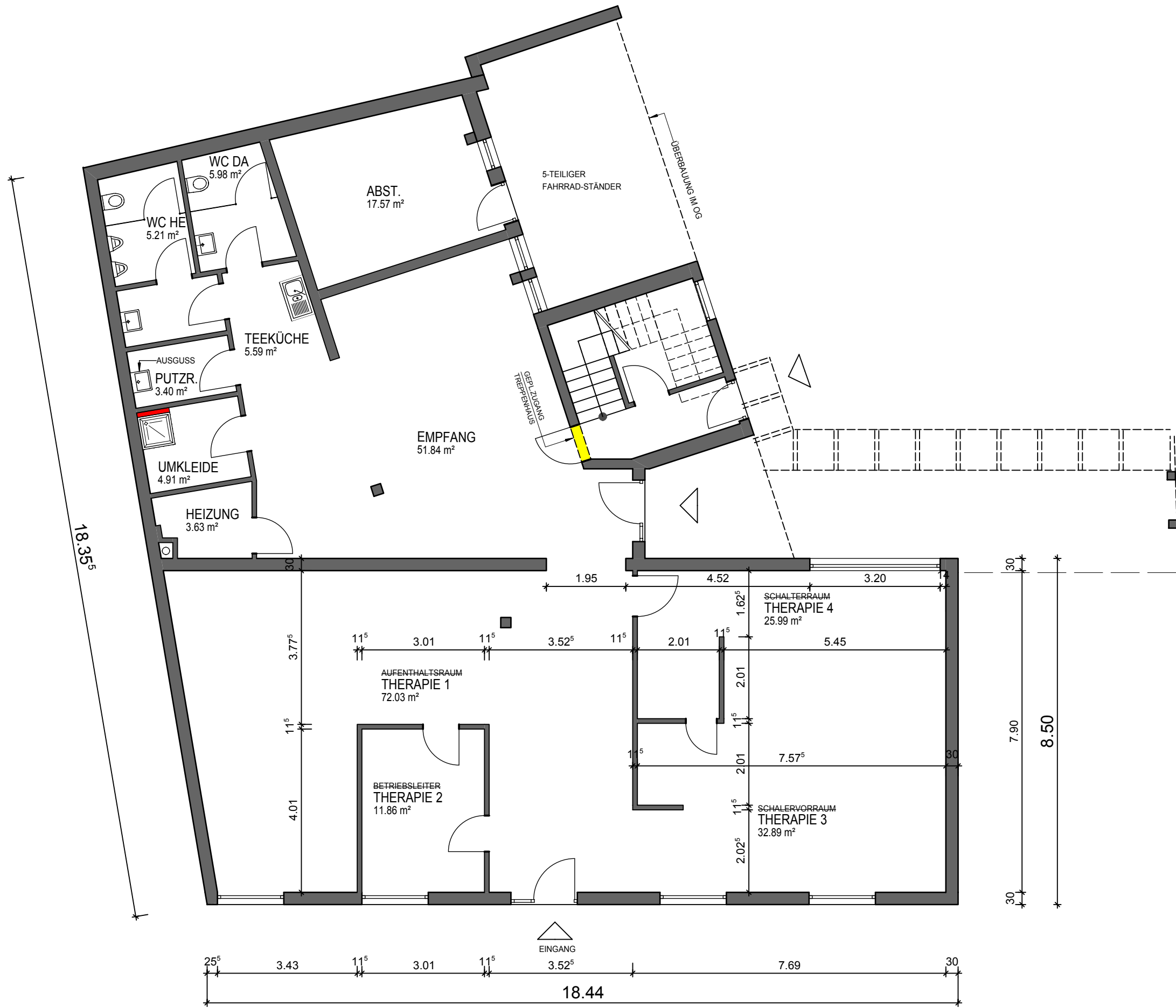


Die Übereinstimmung mit dem Liegenschaftskataster und die Einzeichnungen nach § 4 Abs. 2 bis 5 LBOVVO werden bestätigt.

VERMESSUNGSBÜRO Hanser & Scherle Beratende Ingenieure - PartGmbH

Datum, Unterschrift
06.05.2019

D-79189 Bad Krozingen | Schlatter Straße 22-24
Fon 07633/98086-84 | info@Vermessung-HS.de



NUTZUNGSÄNDERUNG

BAUHERRSCHAFT :

BAUVORHABEN :

NUTZUNGSÄNDERUNG POST ZU PRAXIS / TRAININGSRÄUME
 EINBAU EINER DUSCHE
 VERBINDUNG ZU BESTEHENDEM TREPPENHAUS
 FLURSTÜCK NR. 330 / 1
 POSTSTRASSE 35, 79423 HEITERSHEIM

HÖFLER & STOLL
 FREIE ARCHITEKTEN
 HAUPTSTRASSE 11
 79423 HEITERSHEIM

TEL. 0 76 34 / 51 09 - 0
 FAX 0 76 34 / 51 09 - 33
 Email info@hoefler-stoll.de
 Internet www.hoefler-stoll.de

ERDGESCHOSS

PLAN NR. 4-01 **M. 1 : 100**

INDEX	DATUM	ÄNDERUNGEN/ERGÄNZUNGEN	AB/UR
---	08.05.2019	NUTZUNGSÄNDERUNG	