






## Externe Ersatzmaßnahme E 1:

-  Gesamtfläche 3.579 m<sup>2</sup> auf Flurstück 6640/7 Gemarkung Heitersheim
-  Aufwertung einer Grünlandfläche (2.360 m<sup>2</sup>) in eine FFH-Mähwiese durch Mahdgutübertragung und angepasste Pflege
-  Aufwertung einer FFH- Mähwiese (1.219 m<sup>2</sup>) Typ C in eine FFH-Mähwiese Typ B durch angepasste Pflege

### Sonstiges

-  FFH-Mähwiesen
-  Biotope nach §30 BNatSchG

## Stadt Heitersheim

Umweltbericht mit integriertem  
Grünordnungsplan "Erbrain IV"

Stand:  
05.11.2019

### Anlage 2 Externe Ersatzmaßnahme E 1

#### Plandaten

M. 1 / 1.000  
In Originalformat (siehe unten)

Plandatum: 28.08.2019  
Bearbeiter: Sommerhalter  
Projekt-Nr.: 18-019  
Planformat: A 4



Freiraum- und Landschaftsarchitektur  
Dipl.-Ing. (FH) Ralf Wermuth

Härthemer Str. 20  
79427 Eschbach  
Fon 07634 - 694841-0  
Fax 07634 - 694841-9  
buero@FLA-wermuth.de  
www.FLA-wermuth.de