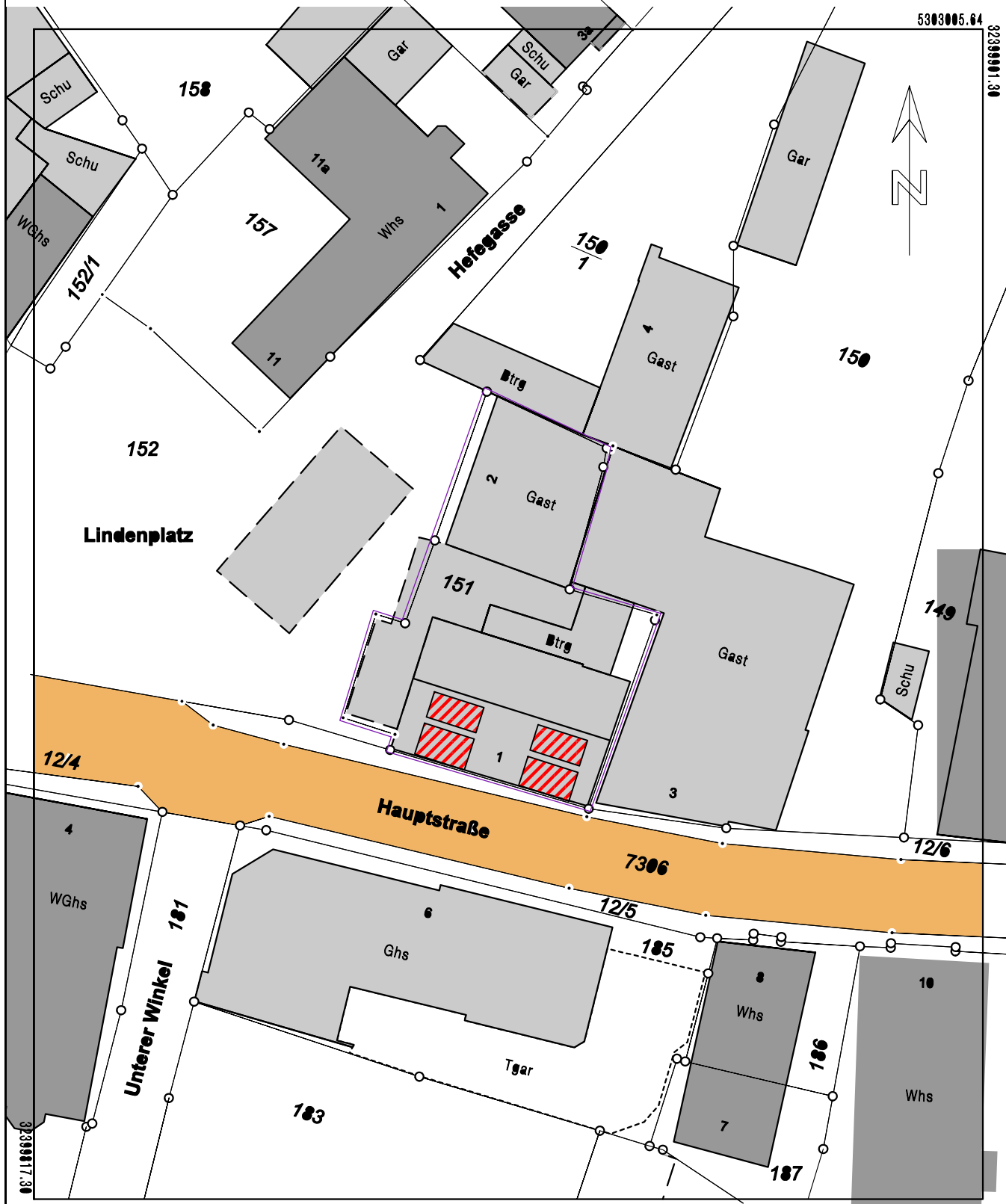



Flurstück: 151
Flur: 151
Gemarkung: Heitersheim

Gemeinde: Heitersheim
Kreis: Breisgau-Hochschwarzwald
Regierungsbezirk: Freiburg



Darstellung entspricht dem Liegenschaftskataster -
Abweichungen gegenüber dem Grundbuch sind möglich.

Maßstab 1:500  Meter


Die Basisinformationen und Basisdaten des Liegenschaftskatasters unterliegen dem Verwendungs-
verbehalt nach § 2 Abs. 3 und 4 des Vermessungsgesetzes vom 1. Juli 2004 (GBl. S. 488, 500),
zuletzt geändert durch Gesetz vom 30. November 2010 (GBl. S. 888). Sie dürfen vom Empfänger
nur für den Zweck verwendet werden, zu dem sie übermittelt werden sind. Eine Verwendung für
andere Zwecke ist nur zulässig, wenn die Vermessungsbehörde eingewilligt hat.

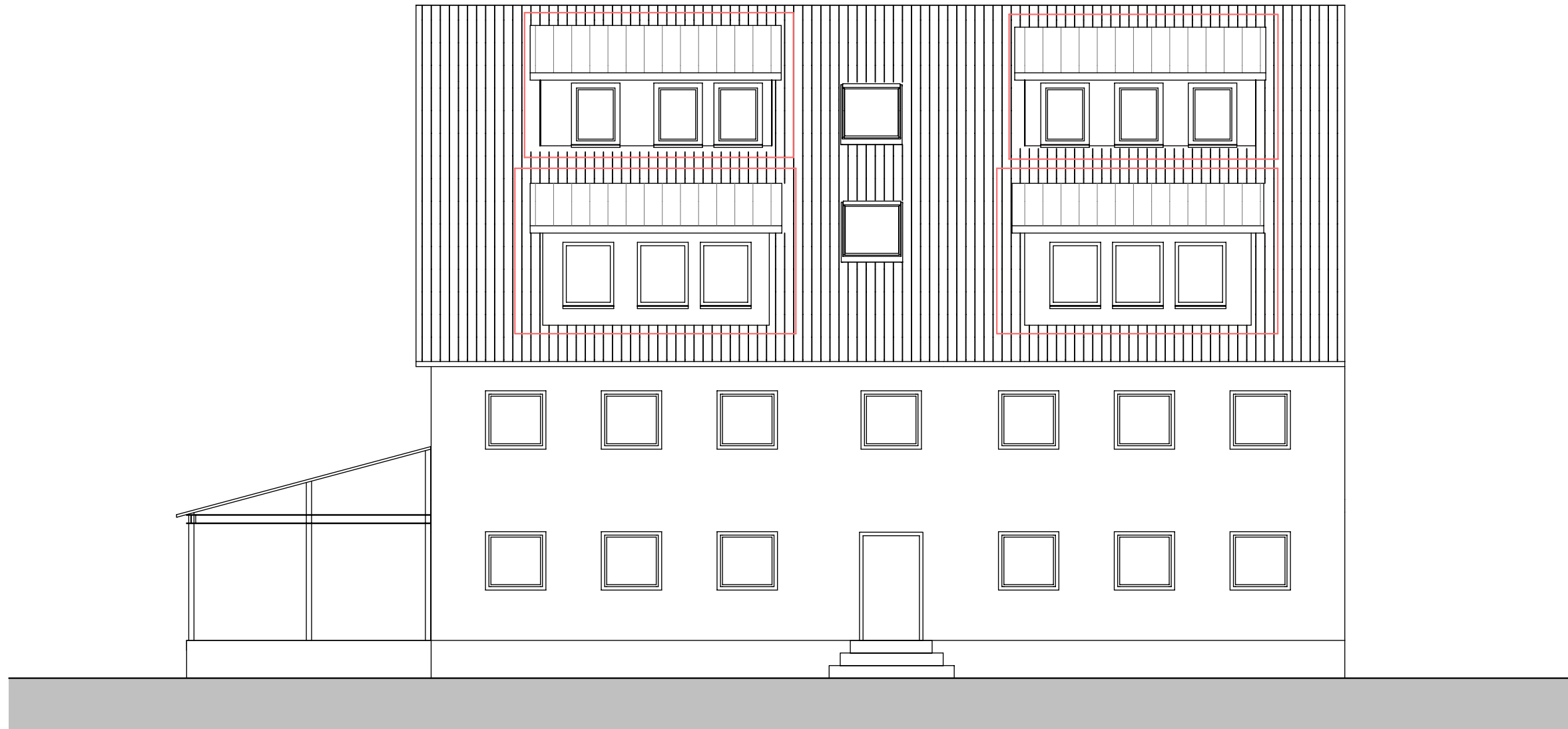


Westen

BAUHERR

Planverfasser

 Ümran Dagdelen M. Eng. 79108 Freiburg Tullastraße 89	BAUVORHABEN	
	Neubau von 4 Dachgauben Hauptstraße 1, Flst.-Nr. 151 79423 Heitersheim	
BA	ZEICHNUNG	BAUHERR
	NR.: 7	
MASSTAB	1 : 100	Ansicht 2
BEARBEITER		
GEPRÜFT		
DATUM	08.02.2022	
INDEX		

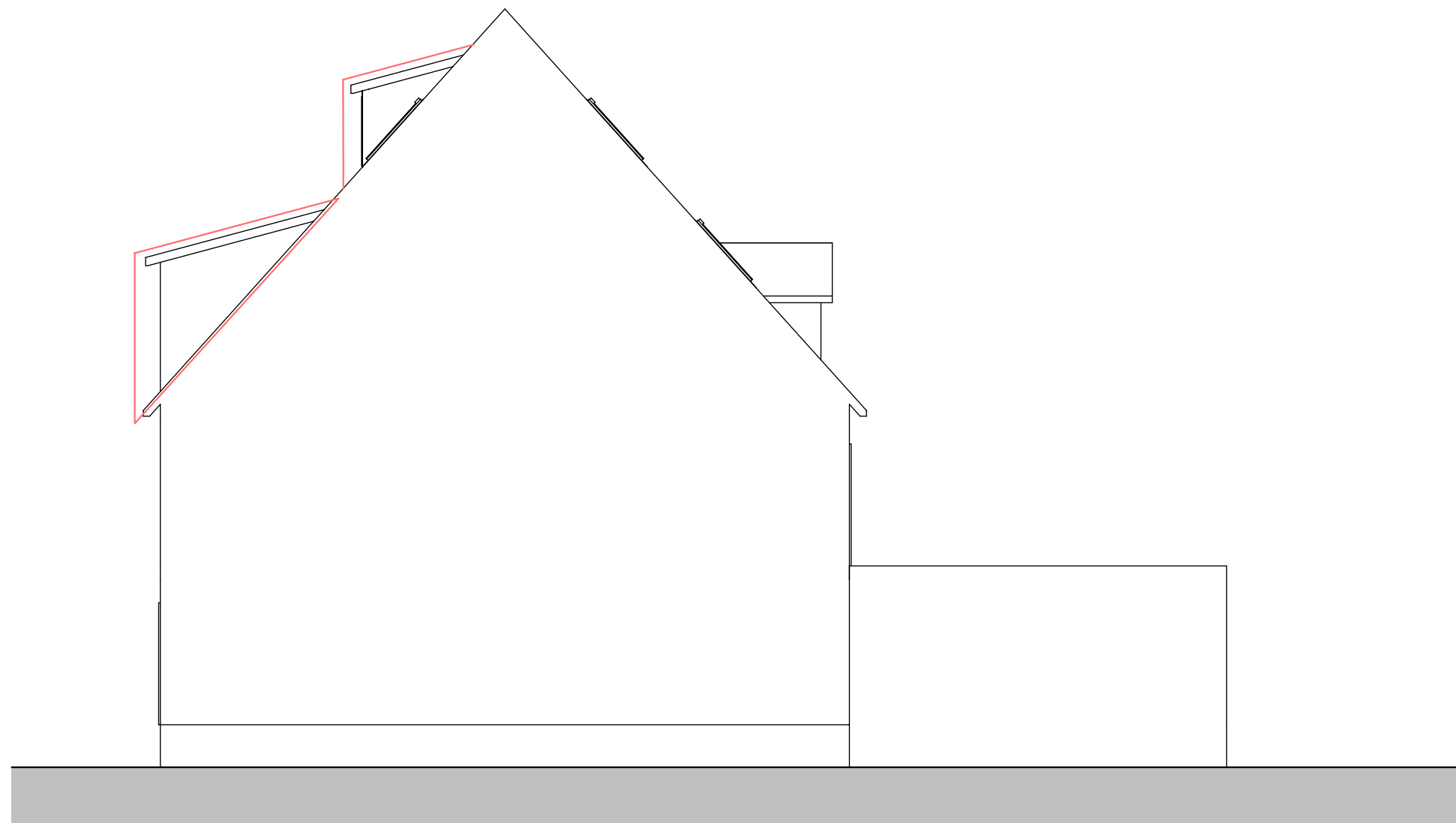


Süden

BAUHERR

Planverfasser


 Ümran Dagdelen M. Eng. 79108 Freiburg Tullastraße 89	BAUVORHABEN	Neubau von 4 Dachgauben Hauptstraße 1, Flst.-Nr. 151
	79423 Heitersheim	
BA	ZEICHNUNG NR.:	6
	MASSTAB	1 : 100
BEARBEITER		Ansicht 1
GEPRÜFT		
DATUM	08.02.2022	
INDEX		



Osten

BAUHERR

Planverfasser

 Ümran Dagdelen M. Eng. 79108 Freiburg Tullastraße 89	BAUVORHABEN	
	Neubau von 4 Dachgauben Hauptstraße 1, Flst.-Nr. 151 79423 Heitersheim	
BA	ZEICHNUNG	BAUHERR
	NR.: 9	
MASSTAB	1 : 100	Ansicht 4
BEARBEITER		
GEPRÜFT		
DATUM	08.02.2022	
INDEX		